

ГРАДОСТРОИТЕЛЬНЫЙ ПЛАН ЗЕМЕЛЬНОГО УЧАСТКА № RU77203000-041960

Градостроительный план земельного участка подготовлен на основании обращения Общества с ограниченной ответственностью "Апарт-Проект" от 19.12.2018

Местонахождение земельного участка

г. Москва, внутригородское муниципальное образование Тверское, ул. Долгоруковская, влд. 23А/1

Описание границ земельного участка:

согласно Кадастровой выписке о земельном участке от 20.12.2018г. № 77/ИСХ/18-3854737

Обозначение (номер) характерной точки	Перечень координат характерных точек в системе координат, используемой для ведения Единого государственного реестра недвижимости	
	X	Y
1	12146.07	6380.91
2	12141.97	6381.04
3	12107.73	6381.94
4	12102.73	6381.97
5	12098.12	6382.07
6	12093.49	6382.3
7	12090.14	6382.32
8	12080.3	6386.5
9	12102.56	6446.31
10	12107.55	6447.34
11	12107.55	6446.87
12	12107.42	6441.88
13	12112.05	6441.82
14	12113.93	6441.8
15	12113.92	6442.15
16	12113.75	6447.12
17	12113.7	6448.63
18	12129.54	6451.92
19	12145.98	6455.1
20	12159.36	6458.14
21	12166.47	6454.89
22	12168.17	6454.12
23	12172.2	6452.28

Обозначение (номер) характерной точки	Перечень координат характерных точек в системе координат, используемой для ведения Единого государственного реестра недвижимости	
	X	Y
24	12148.25	6385.58
1	12146.07	6380.91

Кадастровый номер земельного участка (при наличии)
77:01:0004010:4835

Площадь земельного участка
4761 ± 24 кв.м

Информация о расположенных в границах земельного участка объектах капитального строительства

В границах земельного участка расположены объекты капитального строительства. Количество объектов 1 единица. Объекты отображаются на чертеже(ах) градостроительного плана под порядковыми номерами. Описание объектов капитального строительства приводится в подразделе 3.1 "Объекты капитального строительства" или подразделе 3.2 "Объекты, включенные в единый государственный реестр объектов культурного наследия (памятников истории и культуры) народов Российской Федерации" раздела 3.

Информация о границах зоны планируемого размещения объекта капитального строительства в соответствии с утвержденным проектом планировки территории (при наличии)

Проект планировки территории не утвержден.

Обозначение (номер) характерной точки	Перечень координат характерных точек в системе координат, используемой для ведения Единого государственного реестра недвижимости	
	X	Y
-	-	-

Реквизиты проекта планировки территории и (или) проекта межевания территории в случае, если земельный участок расположен в границах территории, в отношении которой утверждены проект планировки территории и (или) проект межевания территории

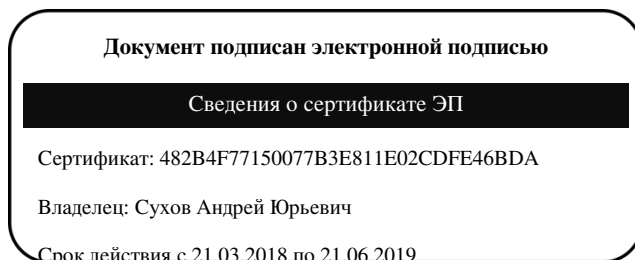
Проект планировки территории не утвержден.

- Проект межевания территории. Утвержден распоряжением Департамента городского имущества города Москвы № 10333 от 29.04.2016 «Об утверждении проекта межевания территории квартала»

Градостроительный план подготовлен

Комитетом по архитектуре и градостроительству города Москвы

**Первый
заместитель
председателя**



**Сухов
Андрей Юрьевич**

Дата выдачи 21.01.2019

1. Чертеж(и) градостроительного плана земельного участка

Чертеж(и) градостроительного плана земельного участка содержится в приложении к настоящему документу.

2. Информация о градостроительном регламенте, либо требованиях к назначению, параметрам и размещению объекта капитального строительства на земельном участке, на который действие градостроительного регламента не распространяется или для которого градостроительный регламент не устанавливается

Земельный участок расположен в территориальной зоне, для которой установлен градостроительный регламент. На часть земельного участка действие градостроительного регламента не распространяется.

2.1. Реквизиты акта органа государственной власти субъекта Российской Федерации, органа местного самоуправления, содержащего градостроительный регламент, либо реквизиты акта федерального органа государственной власти, органа государственной власти субъекта Российской Федерации, органа местного самоуправления, иной организации, определяющего, в соответствии с федеральными законами, порядок использования земельного участка, на который действие градостроительного регламента не распространяется или для которого градостроительный регламент не устанавливается

Постановление Правительства Москвы от 28.03.2017 г. № 120-ПП "Об утверждении Правил землепользования и застройки города Москвы"

2.2. Информация о видах разрешенного использования земельного участка

основные виды разрешенного использования земельного участка:

- Размещение гостиниц, а также иных зданий, используемых с целью извлечения предпринимательской выгоды из предоставления жилого помещения для временного проживания в них (за исключением хостелов и общежитий) (4.7.1)

условно разрешенные виды использования земельного участка:

Не установлены

вспомогательные виды разрешенного использования земельного участка:

- Размещение объектов капитального строительства, предназначенных для оказания населению или организациям бытовых услуг (мастерские мелкого ремонта, ателье, бани, парикмахерские, прачечные, химчистки, похоронные бюро) (3.3.0)
- Размещение объектов капитального строительства, предназначенных для продажи товаров, торговая площадь которых составляет до 5000 кв. м (4.4.0)

2.3. Предельные (минимальные и (или) максимальные) размеры земельного участка и предельные параметры разрешенного строительства, реконструкции объекта капитального строительства, установленные градостроительным регламентом для территориальной зоны, в которой расположен земельный участок:

Предельные (минимальные и (или) максимальные) размеры земельных участков, в том числе их площадь			Минимальные отступы от границ земельного участка в целях определения мест допустимого размещения зданий, строений, сооружений, за пределами которых запрещено строительство зданий, строений, сооружений	Предельное количество этажей и(или) предельная высота зданий, строений, сооружений	Максимальный процент застройки в границах земельного участка, определяемый как отношение суммарной площади земельного участка, которая может быть застроена, ко всей площади земельного участка	Требования к архитектурным решениям объектов капитального строительства, расположенным в границах территории исторического поселения федерального или регионального значения	Иные показатели
1	2	3	4	5	6	7	8
Длина, м	Ширина, м	Площадь, м ² или га					
не установлена	не установлена	не установлена	не установлены	Предельная высота (м.) - 25	Максимальный процент застройки (%) - не установлен	не установлены	Общая площадь – 7500 кв.м, в том числе наземная площадь – 5000 кв.м

2.4. Требования к назначению, параметрам и размещению объекта капитального строительства на земельном участке, на который действие градостроительного регламента не распространяется или для которого градостроительный регламент не устанавливается:

Причины отнесения земельного участка к виду земельного участка, на который действие градостроительного регламента не распространяется или для которого градостроительный регламент не устанавливается	Реквизиты акта, регулирующего использование земельного участка	Требования к использованию земельного участка	Требования к параметрам объекта капитального строительства			Требования к размещению объектов капитального строительства	
			Предельное количество этажей и(или) предельная высота зданий, строений, сооружений	Максимальный процент застройки в границах земельного участка, определяемый как отношение суммарной площади земельного участка, которая может быть застроена, ко всей площади земельного участка	Иные требования к параметрам объекта капитального строительства	Минимальные отступы от границ земельного участка в целях определения мест допустимого размещения зданий, строений, сооружений, за пределами которых запрещено строительство зданий, строений, сооружений	Иные требования к размещению объектов капитального строительства
1	2	3	4	5	6	7	8
Территории общего пользования - улично-дорожная сеть	Разбивочный чертеж – акт линий градостроительного регулирования от № 14 от	Для части земельного участка N1, площадью 29 кв.м, предназначенной для размещения улично-	—	—	—	—	—

	25.01.2007г.	дорожной сети, использование определяется уполномоченными органами исполнительной власти субъектов Российской Федерации					
--	--------------	--	--	--	--	--	--

В целях осуществления контроля за реализацией утвержденного архитектурно-градостроительного решения объекта в случаях, предусмотренных постановлением Правительства Москвы от 30.04.2013 №284-ПП архитектурно-градостроительные характеристики и параметры объектов должны соответствовать свидетельству об утверждении архитектурно-градостроительного решения объекта капитального строительства.

В соответствии с требованиями Постановления Правительства РФ от 03.03.2018 № 222 "Об утверждении Правил установления санитарно-защитных зон и использования земельных участков, расположенных в границах санитарно-защитных зон" при планировании строительства или реконструкции объекта, а также при наличии в границах земельного участка объектов, введенных в эксплуатацию, в отношении которых подлежат установлению санитарно-защитные зоны на основании постановления Главного государственного санитарного врача РФ от 25.09.2007 г. N 74 (ред. от 25.04.2014) «О введении в действие новой редакции санитарно-эпидемиологических правил и нормативов СанПиН 2.2.1/2.1.1.1200-03 «Санитарно-защитные зоны и санитарная классификация предприятий, сооружений и иных объектов»», правообладатели и (или) застройщики вышеуказанных объектов обязаны провести исследования (измерения) атмосферного воздуха, уровней физического и (или) биологического воздействия на атмосферный воздух за контуром объекта и представить в Федеральную службу по надзору в сфере защиты прав потребителей и благополучия человека (ее территориальные органы) заявление об установлении (или изменении) санитарно-защитной зоны.

3. Информация о расположенных в границах земельного участка объектах капитального строительства и объектах культурного наследия

3.1. Объекты капитального строительства

№ 1 на чертеже ГПЗУ

Адрес: ул. Долгоруковская, д. 23а, строен. 1; Назначение: Нежилое здание; Кадастровый номер: 77:01:0004010:1037; Площадь: 3066.1 кв.м; Количество этажей: 4; Количество подземных этажей: в том числе подземных 1; Год постройки: 1939;

Данные подготовлены по материалам: выписки из Единого государственного реестра недвижимости об основных характеристиках и зарегистрированных правах на объект недвижимости

3.2. Объекты, включенные в единый государственный реестр объектов культурного наследия (памятников истории и культуры) народов Российской Федерации

не имеются

4. Информация о расчетных показателях минимально допустимого уровня обеспеченности территории объектами коммунальной, транспортной, социальной инфраструктур и расчетных показателях максимально допустимого уровня территориальной доступности указанных объектов для населения в случае, если земельный участок расположен в границах территории, в отношении которой предусматривается осуществление деятельности по комплексному и устойчивому развитию территории:

Информация о расчетных показателях минимально допустимого уровня обеспеченности территории								
Объекты коммунальной инфраструктуры			Объекты транспортной инфраструктуры			Объекты социальной инфраструктуры		
Наименование вида объекта	Единица измерения	Расчетный показатель	Наименование вида объекта	Единица измерения	Расчетный показатель	Наименование вида объекта	Единица измерения	Расчетный показатель
1	2	3	4	5	6	7	8	9
–	–	–	–	–	–	–	–	–
Информация о расчетных показателях максимально допустимого уровня территориальной доступности								
Наименование вида объекта	Единица измерения	Расчетный показатель	Наименование вида объекта	Единица измерения	Расчетный показатель	Наименование вида объекта	Единица измерения	Расчетный показатель
1	2	3	4	5	6	7	8	9
–	–	–	–	–	–	–	–	–

5. Информация об ограничениях использования земельного участка, в том числе, если земельный участок полностью или частично расположен в границах зон с особыми условиями использования территорий

Земельный участок полностью расположен в границах зоны строгого регулирования застройки в соответствии с постановлением Правительства Москвы от 07.07.1998 г. N 545 "Об утверждении зон охраны центральной части г. Москвы (в пределах Камер-Коллежского вала)".

Площадь земельного участка, покрываемая зоной с особыми условиями использования территории, составляет – 4761 м²

Зоне строгого регулирования застройки соответствует строгий режим градостроительного регулирования, устанавливающий ограничение на новое строительство и хозяйственную деятельность, предусматривающий сохранение, восстановление и обеспечение оптимального восприятия объектов градостроительного наследия - заповедных территорий, а также контактной ценной градостроительной среды в структуре городского ландшафта. Данный режим, ориентированный на преемственное развитие и возобновление целостности исторической части города, осуществляется с использованием методов реновации (сомасштабное новое строительство с учетом традиционных типологических характеристик застройки). Параметры строгого режима градостроительного регулирования, определяемые на основе историко-культурных исследований и визуально-пространственного анализа, предусматривают сохранение ценных исторических панорам и бассейнов видимости объектов культурного наследия, а также соблюдение общего композиционно-масштабного соответствия новых зданий и сооружений исторической застройке.

Земельный участок полностью расположен в границах зоны охраняемого культурного слоя в соответствии с

постановлением Правительства Москвы от 07.07.1998 г. № 545 "Об утверждении зон охраны центральной части г. Москвы (в пределах Камер-Коллежского Вала)".

Площадь земельного участка, покрываемая зоной с особыми условиями использования территории, составляет – 4761 м²

В зоне охраняемого культурного слоя запрещается строительная и хозяйственная деятельность, которая может привести к утрате памятников археологии. Режим содержания зоны охраняемого культурного слоя предусматривает проведение охранных археологических раскопок с целью исследования, консервации и музеефикации памятников археологии, а также осуществление археологических наблюдений с целью изучения культурного слоя и выявления памятников археологии

Земельный участок полностью расположен в границах зоны регулирования застройки в соответствии с постановлением Правительства Москвы от 07.07.1998 г. N 545 "Об утверждении зон охраны центральной части г. Москвы (в пределах Камер-Коллежского вала)".

Площадь земельного участка, покрываемая зоной с особыми условиями использования территории, составляет – 4761 м²

Зоне регулирования застройки соответствует режим градостроительного регулирования, который в основном распространяется на районы, утратившие историческую среду и видоизмененные в советский период. Данный режим обеспечивает сохранение общей композиционной роли объектов культурного наследия в городском ландшафте и осуществляется методами реконструкции и нового строительства с регулированием высотных параметров проектируемых зданий в лучах видимости ценных градоформирующих объектов.

Часть земельного участка расположена на территории зоны охраны объектов культурного наследия (памятников истории и культуры) с режимом регулирования градостроительной деятельности на территории зоны строго регулирования застройки – Р7 в соответствии с постановлением Правительства Москвы от 19.06.2006г. № 706-ПП «О корректировке границ охранной зоны N 141 и утверждении режимов регулирования градостроительной деятельности на территориях зон охраны объекта культурного наследия (памятника истории и культуры)».

Площадь земельного участка, покрываемая зоной с особыми условиями использования территории, составляет – 63,23 м²

Р7-режим реконструкции и ограниченного преобразования ценных фрагментов историко-градостроительной среды:
- не допускает изменений традиционных характеристик композиционно-пространственного типа застройки ценных комплексов владений, а также изменения характеристик природного ландшафта;
- предусматривает учет при проектировании границ исторических владений, исторических линий застройки улиц;

6. Информация о границах зон с особыми условиями использования территорий, если земельный участок полностью или частично расположен в границах таких зон:

Наименование зоны с особыми условиями использования территории с указанием объекта, в отношении которого установлена такая зона	Перечень координат характерных точек в системе координат, используемой для ведения Единого государственного реестра недвижимости		
	Обозначение (номер) характерной точки	X	Y
1	2	3	4
–	–	–	–

7. Информация о границах зон действия публичных сервитутов

отсутствует

Наименование зоны с особыми условиями использования территории с указанием объекта, в отношении которого установлена такая зона	Перечень координат характерных точек в системе координат, используемой для ведения Единого государственного реестра недвижимости		
	Обозначение (номер) характерной точки	X	Y
1	2	3	4
–	–	–	–

8. Номер и (или) наименование элемента планировочной структуры, в границах которого расположен земельный участок

Не установлен(ы)

9. Информация о технических условиях подключения (технологического присоединения) объектов капитального строительства к сетям инженерно-технического обеспечения, определенных с учетом программ комплексного развития систем коммунальной инфраструктуры поселения, городского округа

**Предварительные технические условия АО «Мосгаз» (www.mos-gaz.ru)
от 27.12.2018 № МГ/21-1847/18**

Подключение к сетям газораспределения

Информация о возможной максимальной нагрузке подключения:
не более 5 ст. куб. метров в час

Информация о возможных точках подключения:
газопровод низкого давления

Предварительные технические условия АО «Мосводоканал» (www.mosvodokanal.ru)

Подключение к сетям водоснабжения

Информация о возможной максимальной нагрузке подключения:
30 куб.м/сут.

Информация о возможных точках подключения:
существующий водопровод d=300мм со стороны Пыхов-Церковного проезда.

Предварительные технические условия АО «Мосводоканал» (www.mosvodokanal.ru)

Подключение к сетям водоотведения

Информация о возможной максимальной нагрузке подключения:
30 куб.м/сут.

Информация о возможных точках подключения:
в канализационный трубопровод d=150 мм с западной стороны.

10. Реквизиты нормативных правовых актов субъекта Российской Федерации, муниципальных правовых актов, устанавливающих требования к благоустройству территории

- Закон города Москвы № 18 от 30.04.2014 "О благоустройстве в городе Москве";
- Постановление Правительства Москвы № 623-ПП от 06.08.2002 "Об утверждении Норм и правил проектирования комплексного благоустройства на территории города Москвы МГСН 1.02-02".

11. Информация о красных линиях:

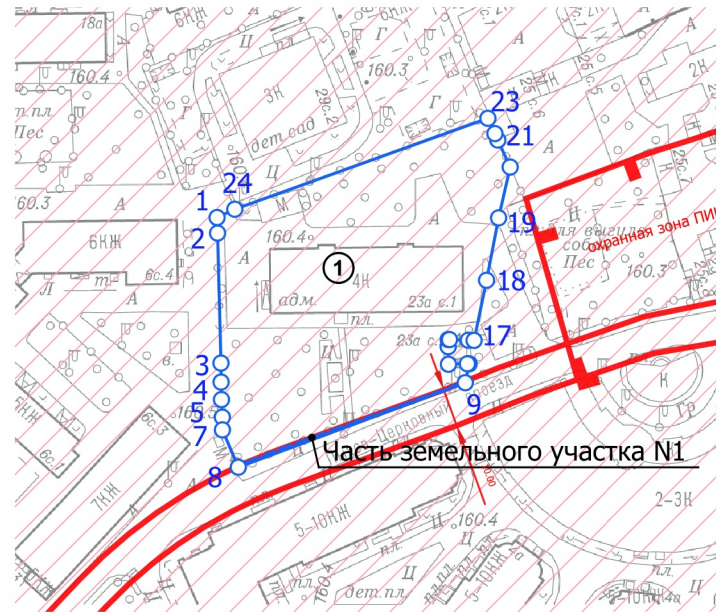
Информация отсутствует

Обозначение (номер) характерной точки	Перечень координат характерных точек в системе координат, используемой для ведения Единого государственного реестра недвижимости	
	X	Y
-	-	-

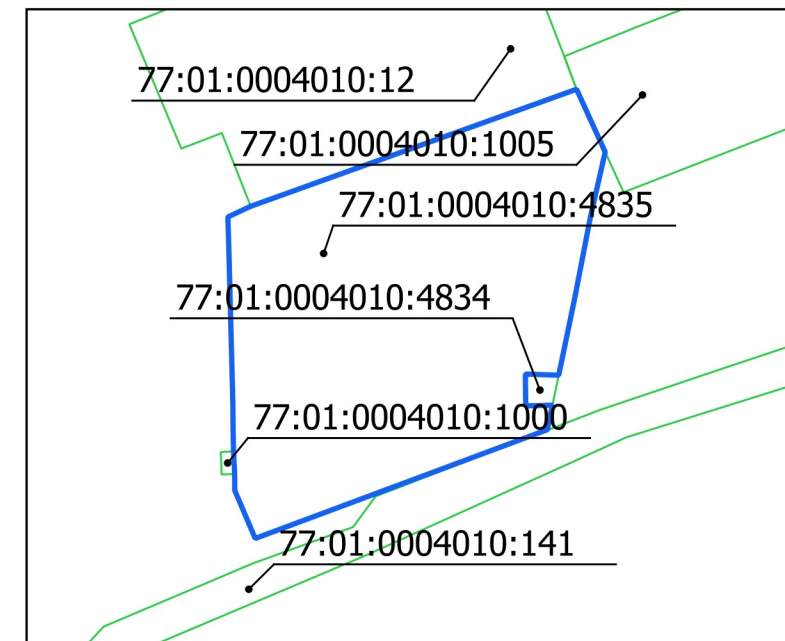
¹ Информация представлена на основании:

1.1. Постановления Правительства Москвы от 28 июня 2017 г. № 396-ПП "О подготовке и выдаче градостроительных планов земельных участков в городе Москве".






1. ЧЕРТЕЖ(И) ГРАДОСТРОИТЕЛЬНОГО ПЛАНА ЗЕМЕЛЬНОГО УЧАСТКА



Ситуационный план



Условные обозначения

-  Границы земельного участка
-  Границы части земельного участка
-  Красные линии улично-дорожной сети
-  Границы охранных зон памятников истории и культуры
-  Территории зоны регулирования застройки, зоны строгого регулирования застройки и зоны охраняемого культурного слоя

Примечание:

Часть земельного участка N 1, площадью 29 кв.м, расположена в границах красных линий улично-дорожной сети и не может быть использована в целях строительства, реконструкции капитальных объектов.

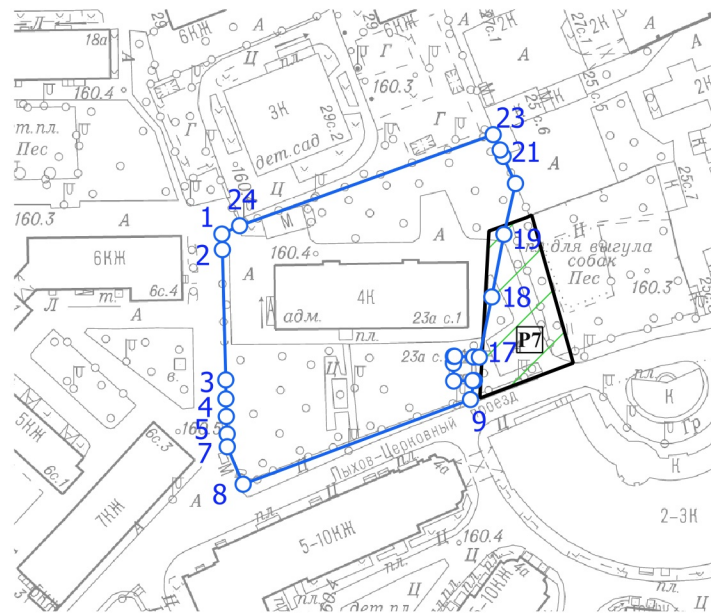
Чертеж(и) градостроительного плана земельного участка разработан(ы) в масштабе 1:2000, на топографической основе, выполненной ГБУ «Мосгоргеотрест» в 2017 г.
Площадь земельного участка: 4761±24 кв.м (0.4761 га)

<p>ДОКУМЕНТ ПОДПИСАН ЭЛЕКТРОННОЙ ПОДПИСЬЮ</p> <p>Сертификат: 6D0FF11715002394E811F9F6783144D9</p> <p>Владелец: Платонов Алексей Юрьевич</p> <p>Срок действия: с 03.12.2018 по 03.12.2019</p>	<p>Чертеж(и) градостроительного плана земельного участка разработан(ы) 24-12-2018 © ГБУ "Мосгоргеотрест"</p> <p>RU77203000-041960</p>
--	---

1. ЧЕРТЕЖ(И) ГРАДОСТРОИТЕЛЬНОГО ПЛАНА ЗЕМЕЛЬНОГО УЧАСТКА

Условные обозначения

—○— Границы земельного участка



Условные обозначения в соответствии с постановлением Правительства Москвы от 19.09.2006г. N 706-ПП "О корректировке границ охранной зоны N 141 и утверждении режимов регулирования градостроительной деятельности на территориях зон охраны объекта культурного наследия (памятника истории и культуры)"

— Границы режимов подзон

P7 Индекс режима подзоны

□ элемент системы внутриквартального озеленения и благоустройства, назначается сохранение и развитие при соблюдении условий обзора объектов культурного наследия и ценных элементов историко-градостроительной среды

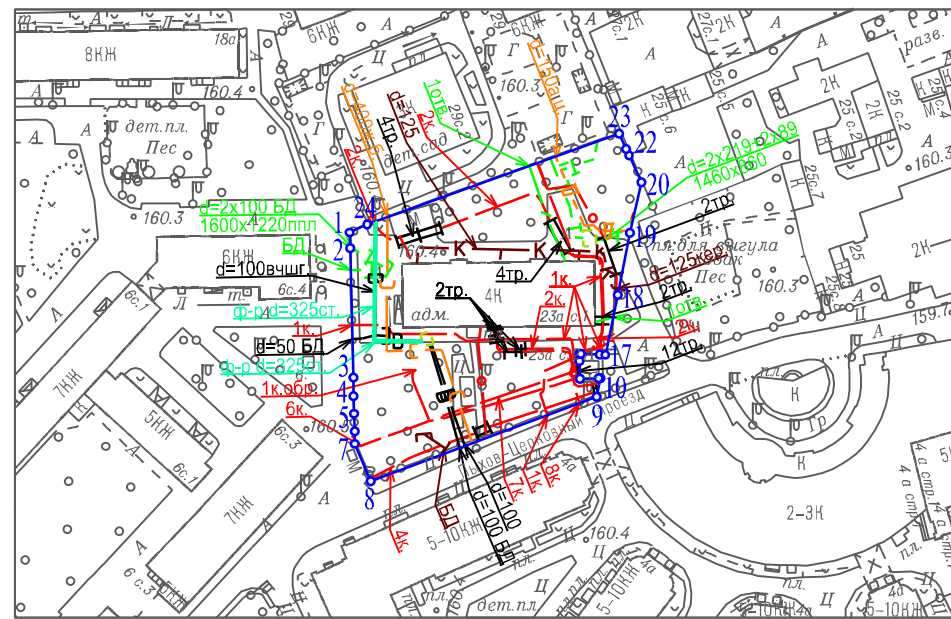
Чертеж(и) градостроительного плана земельного участка разработан(ы) в масштабе 1:2000, на топографической основе, выполненной ГБУ «Мосгоргеотрест» в 2017 г.
Площадь земельного участка: 4761±24 кв.м (0.4761 га)

ДОКУМЕНТ ПОДПИСАН
ЭЛЕКТРОННОЙ ПОДПИСЬЮ
Сертификат:
6D0FF11715002394E811F9F6783144D9
Владелец:
Платонов Алексей Юрьевич
Срок действия:
с 03.12.2018 по 03.12.2019

Чертеж(и) градостроительного плана земельного участка разработан(ы) 24-12-2018
© ГБУ "Мосгоргеотрест"

RU77203000-041960

1. ЧЕРТЕЖ(И) ГРАДОСТРОИТЕЛЬНОГО ПЛАНА ЗЕМЕЛЬНОГО УЧАСТКА



Условные обозначения

	Эл. кабели
	Теплосеть
	Водопровод
	Трубы кабеля
	Трубы кабеля
	Канализация самотечная
	Кабель связи (телефон)
	Кабель МОСГОРСВЕТ
	Футляр
	Водосток
	Газопровод
	Дренаж
	Камера

Чертеж(и) градостроительного плана земельного участка разработан(ы) в масштабе 1:2000, на топографической основе, выполненной ГБУ "Мосгоргеотрест" в 2017 г. Коммуникационные сети нанесены по состоянию на 10.2016 г.

Должность	Фамилия	Чертеж(и) с отображением расположенных в границах земельного участка коммуникационных сетей разработан(ы) по имеющимся данным 27.12.2018 г. © ГБУ "Мосгоргеотрест"
Инженер	Базеев Д.А.	
6d 0f f1 17 15 00 23 94 e8 11 48 fd de 30 b5 52		ГПЗУ № RU77203000-041960